

# 参考資料集1

岩泉町経済観光交流課

## 1. 対象地及び対象施設の概要

### ①対象地の位置と概要

#### (1) 建設経緯

ふれあいらんど岩泉は、町民に健全な余暇活動の場を提供するとともに、都市等住民との交流の促進を図り、もって町の活性化に寄与するため、総合型レジャー施設として建設された。その後、更新を行いながら運営されてきたが、平成28年台風第10号により多目的広場（400mトラック等）、パークゴルフ場などの施設が被災し、現在は河川復旧工事に伴うかさ上げ盛土により埋め立てられており更地になっている。

#### (2) 対象地の位置

ふれあいらんど岩泉は、岩手県岩泉町に位置し、北側は田野畑村、南側は宮古市にほど近い立地である。三陸縦断道の岩泉龍泉洞ICから車で20分程度、国道455号沿いの道の駅いわいずみ南側に隣接しており、比較的高い交通利便性を有している。



### (3) 岩泉町の観光概要

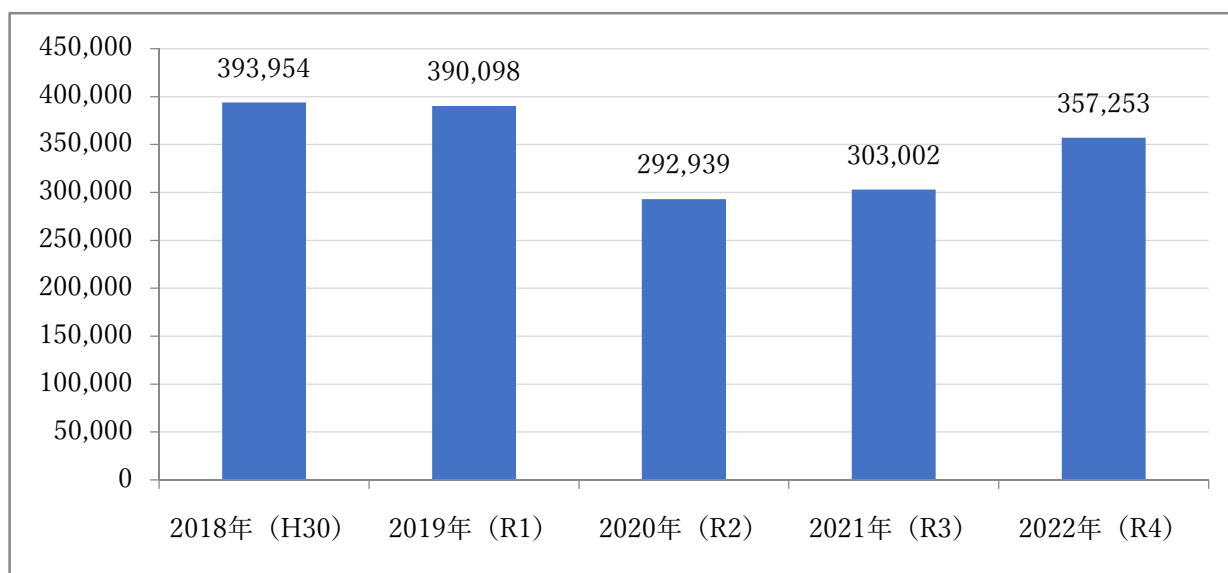
龍泉洞観光を中心とする観光業が営まれてきており、全体の観光客数は2017年で約40万人、新型コロナウイルスによる移動制限の影響で2020年以降は27～28万人まで減少している。

龍泉洞は今後とも町を代表する観光資源としての位置づけには変化はないと思われる。しかしながら、龍泉洞への入洞者数は最盛期の47万人（S60年度）から年々減少傾向にあり、平成30年以降は8～19万人台で推移している。

その他観光地では、安家地区にある安家洞、宇霊羅山、早坂高原など、広大な山々や高原の風景を眺めることができる。東側は太平洋に面しており、茂師海岸や熊の鼻展望台などの他、みちのく潮風トレイルなどのアクティビティを楽しむことができる。

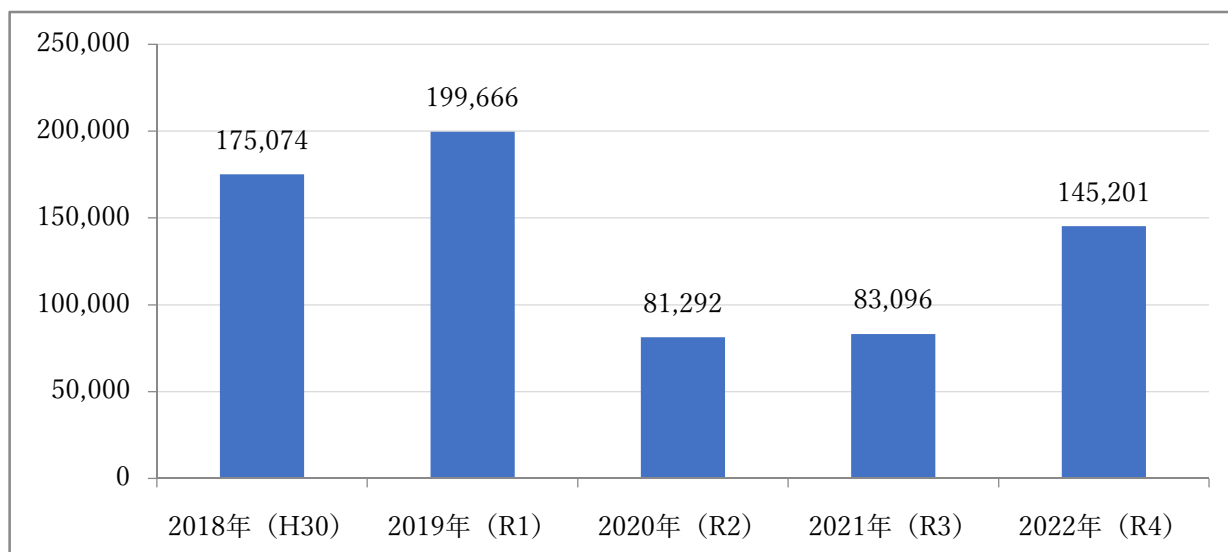
龍泉洞の入洞者数の減少に伴い、町内の他観光施設や龍泉洞周辺施設との連携の強化が求められる。

岩泉町内全体の観光客数の推移（人）



岩泉町経済観光交流課調べ

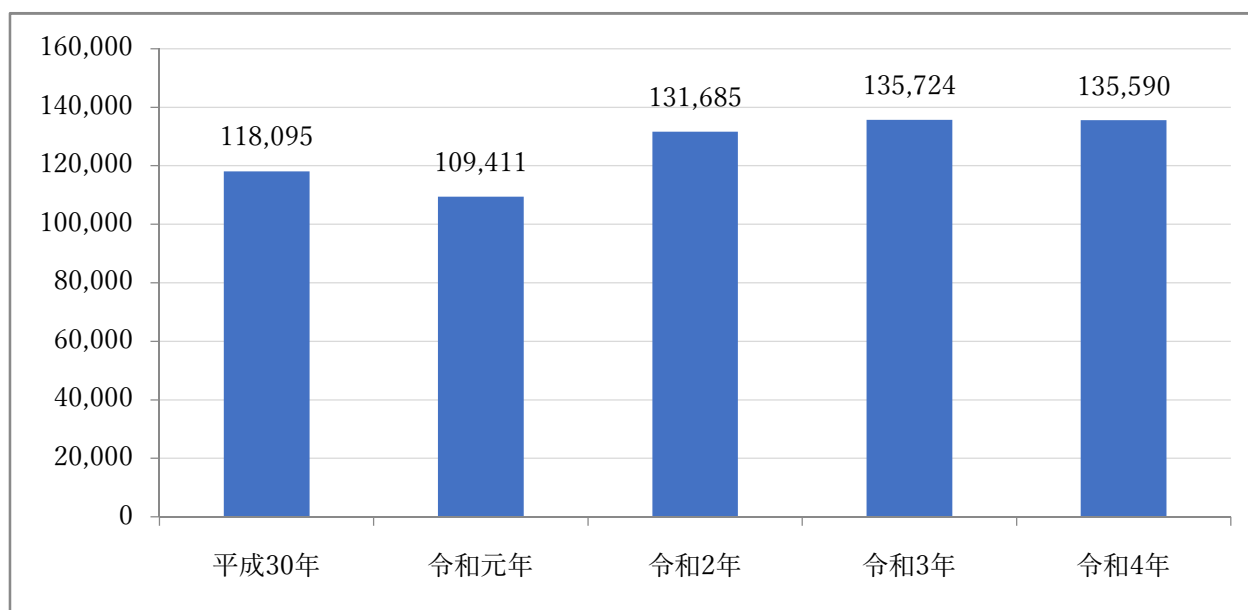
龍泉洞観光客数の推移



岩泉町龍泉洞事務所調べ

ふれあいランド岩泉の隣接施設として、「道の駅いわいずみ」がある。ふれあいランド岩泉の対岸に位置し、「三陸の海と森を“結ぶ”連絡ステーション」という位置づけのもと、岩泉ヨーグルトや岩泉短角牛肉などの特産品の販売、また、岩泉産の食材を使ったメニューを楽しむことができるレストランなどを備え、ふれあいランド岩泉と一体となってエリアに賑わいを生み出している。来訪者数はおよそ10～13万人で推移している。

道の駅いわいずみ（レジ通過）客数（人）



岩泉町経済観光交流課

②施設現況図

